

Valle Maira – Un weekend in Rifugio

! 50 €

INFORMAZIONI

INFORMAZIONI IMPORTANTI

Periodo: Inverno

Tipologia: Ciaspole

Meta: Vallone di Unerzio

Ritrovo: Chialvetta

Ora ritrovo: 11,00

Dislivello: Vedi Tappa/Escursione

Sviluppo complessivo: Vedi Tappa/Escursione

Difficoltà: WT1 Facile escursione con racchette

Fondo terreno: Innevato

Giorni: 2

Tempo di percorrenza: Vedi Tappa/Escursione

Pernottamenti: 1

Sistemazione: Rifugio in autogestione

Trattamento: Autonomo

Pranzo: Al sacco + organizzazione collettiva per la sera

Costo: 50 €

Note sul Costo: Voci comprese:

Pernottamento Rifugio e accessori vari, Luce, Gas, Legna, Riscaldamento, Uso cucina, Attrezzatura individuale di soccorso

Voci non comprese:

Possibilità di noleggio Ciaspole e Bastoncini al costo di Euro 5,00/persona

Pagamento:

Al momento dell'escursione oppure potete seguire le istruzioni al seguente Link per pagamenti ON LINE

<https://www.alpitrekking.it/regolamento-e-tariffe/pagamenti-servizi-acquistati/>

Per Informazioni e Prenotazioni: Marco Chierici - ALPITREKKING - tel. 342 78 100 78 -

marcoalpitrekking@gmail.com - whatsapp 3427810078 - facebook:

<https://www.facebook.com/marco.chierici.alpitrekking>



Il Vallone di Unerzio lo ritengo uno dei posti più spettacolari che la Valle Maira possa offrire, frequentatissimo in tutte le stagioni, ha comunque conservato un aspetto di severità e ricchezza di tradizioni locali.

Sarà la nostra sede di questo weekend che propongo a tutti, grandi e meno grandi, per provare un'esperienza che ritengo sia il miglior modo di fare escursioni un po' fuori dai soliti schemi.

Nulla di difficile, anzi, lo scopo è proprio quello di provare un'esperienza che per chi non lo ha mai fatto sono certo sarà di grande soddisfazione. Il pranzo del sabato, come pure la cena, saranno momenti difficili da dimenticare.

La grande particolarità di questa esperienza, sta nel fatto che il gruppo sarà in completa autonomia, e quindi tutti siamo gestori di noi stessi.

Il rifugio è fornito di elettricità, gas, legna, riscaldamento, ma manca per l'appunto il gestore.!

12 posti è il numero massimo di partecipanti che possiamo ospitare.

Sabato escursione di avvicinamento, organizzazione del gruppo, sistemazione in rifugio, e breve escursione conoscitiva del posto.

Domenica bellissima escursione alla scoperta dell'alto Vallone di Unerzio in veste invernale.

Non esitate a contattarmi per info o chiarimenti.

Note:

Questa attività è adatta anche ai piccoli ciaspolatori !!!

Essendo questa un'attività in completa autogestione e autonomia, riporto di seguito alcuni

accorgimenti da osservare durante il Week End.

Materiali individuali:

Abbigliamento idoneo a escursioni con racchette da neve

Sacco a pelo, (in rifugio ci sono coperte quindi anche un sacco a pelo medio può essere sufficiente).

Utile avere una pila frontale o anche normale

Mangiare per mezzogiorno del sabato, per la sera e pranzo al sacco per la domenica.

Possibilità di mangiare a Chialvetta prima di salire al rifugio, presso l'osteria della Gardetta. Eventualità da concordare prima.

I posti sono limitati a 12 partecipanti più la guida.

Per numeri superiori, si può organizzare il pernottamento in tenda in zona adiacente al rifugio usando lo stesso come base logistica.

Il rifugio nel periodo invernale non dispone di servizi per problemi di ghiaccio, pertanto sarà necessari organizzarsi di conseguenza

[INFORMAZIONI](#)

Itinerario

1° giorno - Chialvetta - Pratorotondo


Dislivello: 150 mt



Difficoltà: WT1 facile con Racchette

Tempo di Percorrenza: 1,5

Sviluppo: 2 Km. circa



Chialvetta,  è il luogo di ritrovo e dove si lascia l'auto, da qui parte il tratto di mulattiera

denominata "La Scurcio"   che sale da Acceglio e serve tutte la borgate presenti nel Vallone di Unerzio, recentemente sistemata e corredata da simpatiche targhe


rappresentanti la fauna selvatica locale 

Questo primo giorno è all'insegna del completo rilassamento, preparati gli zaini, iniziamo il percorso molto comodo e piacevole lungo la mulattiera innevata che ci conduce alla


borgata di Pratorotondo   sede della nostra avventura in completa autogestione.


Una volta sistemati in rifugio, acceso il riscaldamento, ci si organizza per il pranzo di mezzogiorno.

Nel pomeriggio, una visita ai particolari di questa splendida borgata, è d'obbligo, La

borgata di Pratorotondo,  è disposta lungo un unico asse, percorso al centro da un viottolo, le case disposte ai lati, una attaccata all'altra, lasciano spazio ai terreni circostanti

da adibire alle coltivazioni.

Il forno del paese  restaurato da qualche anno, serviva a produrre il pane per tutte le borgate circostanti nell'alto vallone di Unerzio.

Il Mulino,  anche lui restaurato qualche anno addietro, è caratterizzato da una tecnologia particolare abbastanza rara per questo tipo di impianti.

Alla sera vivamente consigliata una breve ciaspolata notturna di circa 30 minuti per attraversare la borgata al chiaro delle luci comunali molto suggestive, e raggiungere la borgata di Viviere presso l'omonimo rifugio per un caffè o digestivo in un ambiente decisamente bello. Dopo di che si rientra in rifugio.

Tappa 1

2° Giorno - Escursione con le ciaspole a Prato Ciorliero e condizioni permettendo anello verso il Passo della Gardetta



Dislivello: Prato Ciorliero 320 mt.



Difficoltà: WT1 facile con racchette

Tempo di Percorrenza: Giornata intera




Sviluppo: 7 Km. circa A/R





L'escursione in programma, è Prato Ciorliero,  e se le condizioni lo consentono si può salire verso il Passo della Gardetta  e compiere un anello sempre di grande soddisfazione.

Da Pratorotondo  proseguendo per la mulattiera innevata, "La Scurcio" ci portiamo verso la parte alta del Vallone di Unerzio, incontrando la Borgata di Viviere  recentemente ristrutturata e sede dell'omonimo rifugio.

Poco dopo incontriamo la strada di origine militare che sale da Chialvetta e ci condurrà a

Prato Ciorliero,  dove possiamo incontrare lungo il tracciato opere di fortificazione del Vallo Alpino appartenenti al Caposaldo Gardetta – Ciarbonet.  

Se le condizioni di innevamento lo consentono, possiamo salire verso il Passo della Gardetta  e compiere un anello di rientro, scendendo in un bellissimo bosco di larici  sino a incontrare nuovamente la strada.

Tappa 2

[Torna alla Lista delle Attività per le Ciaspole](#)

Date Confermate per questa Attività

dal 02/02/2019 al 03/02/2019

[PRENOTAZIONE](#)

[Vai al Calendario Completo delle Attività di Alpitrekking](#)