

Vuoi ricevere mensilmente il programma escursioni/eventi di Alpitrekking Avventure in Montagna ?

REGISTRATI AL SEGUENTE LINK

<https://www.alpitrekking.it/newsletter/>

Programma Escursioni Maggio 2022

Elenco Attività

07/05/2022

Valle Maira – Bivacco Valmaggia – 2335 mt. - 20 €



Meta: Bivacco Valmaggia

Ritrovo: Acceglio

Ora ritrovo: 08,30

Dislivello: 593 mt.

Difficoltà: E - Escursionistico

Tempo di percorrenza: 6 ore A/R

Pranzo: Al sacco

Dettagli attività:


<https://www.alpitrekking.it/attivita/valle-maira-bivacco-valmaggia-2335-mt/>

Costo: 20 €

Per Informazioni e Prenotazioni: Marco Chierici - ALPITREKKING - tel. 342 78 100 78 - marcoalpitrekking@gmail.com - wathsapp 3427810078 - facebook: <https://www.facebook.com/marco.chierici.alpitrekking>


Note:

Cartografia di riferimento: Fraternali Editore



08/05/2022

Colle Greguri – Colle di Rui – Percorso particolare - 20 €



Meta: Colle Greguri - Possibilità di salire al Colle di Rui

Ritrovo: Chiappera

Ora ritrovo: 08,30

Dislivello: Vedi note

Difficoltà: E - Escursionistico

Giorni: 1

Tempo di percorrenza: Giornata Intera A/R

Pranzo: Al Sacco

Dettagli attività:

<https://www.alpitrekking.it/attivita/colle-greguri-percorso-particolare/>

Costo: 20 €


Per Informazioni e Prenotazioni: Marco Chierici - ALPITREKKING - tel. 342 78 100 78 - marcoalpitrekking@gmail.com - wathsapp 3427810078 - facebook: <https://www.facebook.com/marco.chierici.alpitrekking>

Note:

Il dislivello di circa 1285, puo essere ridotto di 100 metri con l'uso di 2 auto

11/05/2022

Valle Maira – Rocca di Corna - 20 €



Meta: Rocca Corna

Ritrovo: Canosio

Ora ritrovo: 09.00

Dislivello: 720 mt

Difficoltà: EE - Escursionisti esperti

Tempo di percorrenza: 6 ore A/R

Pranzo: Al sacco

Dettagli attività:

<https://www.alpitrekking.it/attivita/valle-maira-rocca-di-corna/>


Costo: 20 €

Per Informazioni e Prenotazioni: Marco Chierici - ALPITREKKING - 342 78 100 78 -

marcoalpitrekking@gmail.com

Note:

Topografia di riferimento:



14/05/2022

Valle Maira – Lago Camoscere - 15 €



Meta: Lago Camoscere

Ritrovo: Bassura di Stroppa

Ora ritrovo: 08.30

Dislivello: 525 mt.

Difficoltà: E - Escursionistico

Tempo di percorrenza: Giornata Intera A/R

Pranzo: Al sacco

Dettagli attività:


<https://www.alpitrekking.it/attivita/valle-maira-lago-camoscere/>

Costo: 15 €

Per Informazioni e Prenotazioni: Marco Chierici - ALPITREKKING - 342 78 100 78 - marcoalpitrekking@gmail.com


Note:

Cartografia di riferimento:



15/05/2022

Valle Maira – Anello della Porta di Roma - 20 €



Meta: Escursione ad anello

Ritrovo: Ussolo - Prazzo

Ora ritrovo: 08,30

Dislivello: 900 mt. circa

Difficoltà: EE - Escursionisti esperti

Tempo di percorrenza: 7 ore A/R

Pranzo: Al sacco

Dettagli attività:

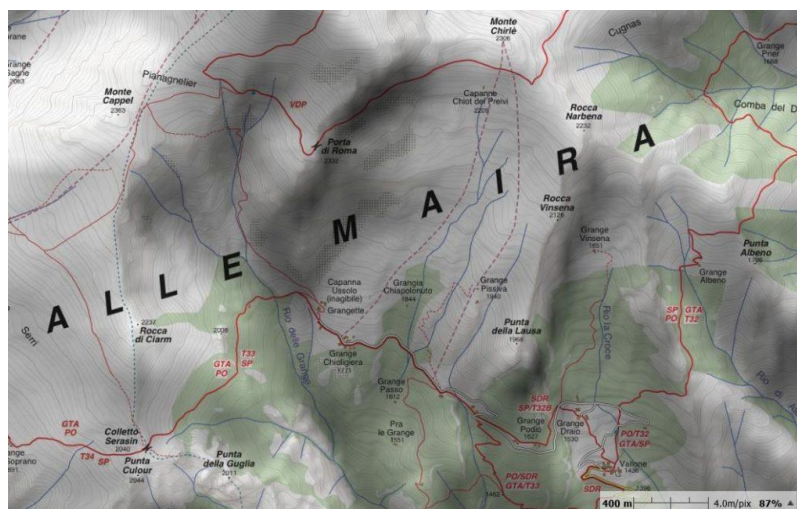

<https://www.alpitrekking.it/attivita/valle-maira-anello-della-porta-di-roma/>

Costo: 20 €

Per Informazioni e Prenotazioni: Marco Chierici - ALPITREKKING - 342 78 100 78 - marcoalpitrekking@gmail.com

Note:

Cartografia di riferimento:



18/05/2022

Valle Maira – Miniera di Chiappera - 20 €



Dislivello: 550 mt.

Difficoltà: E - Escursionistico

Tempo di percorrenza: 5 - 6 ore - A/R

Pranzo: Al sacco

Dettagli attività:

<https://www.alpitrekking.it/attivita/valle-maira-miniera-di-chiappera/>

Costo: 20 €

22/05/2022

Valle Maira – Colle Soleglio Bue - 15 €



Meta: Colle Soleglio Bue

Ritrovo: Canosio

Ora ritrovo: 08.30

Dislivello: 800 mt, circa

Difficoltà: E - Escursionistico

Tempo di percorrenza: Giornata Intera A/R

Pranzo: Al sacco

Dettagli attività:


<https://www.alpitrekking.it/attivita/valle-maira-monte-soleglio-bue/>

Costo: 15 €

Per Informazioni e Prenotazioni: Marco Chierici - ALPITREKKING - 342 78 100 78 -
marcoalpitrekking@gmail.com

Note:

Topografia di riferimento:



25/05/2022

Valle Maira – Il Colletto - 20 €



Meta: Il Colletto

Ritrovo: Acceglio

Ora ritrovo: 08.30

Dislivello: 855 mt.

Difficoltà: E - Escursionistico

Giorni: 1

Tempo di percorrenza: 6 ore A/R

Pranzo: Al sacco

Dettagli attività:

<https://www.alpitrekking.it/attivita/valle-maira-il-colletto/>

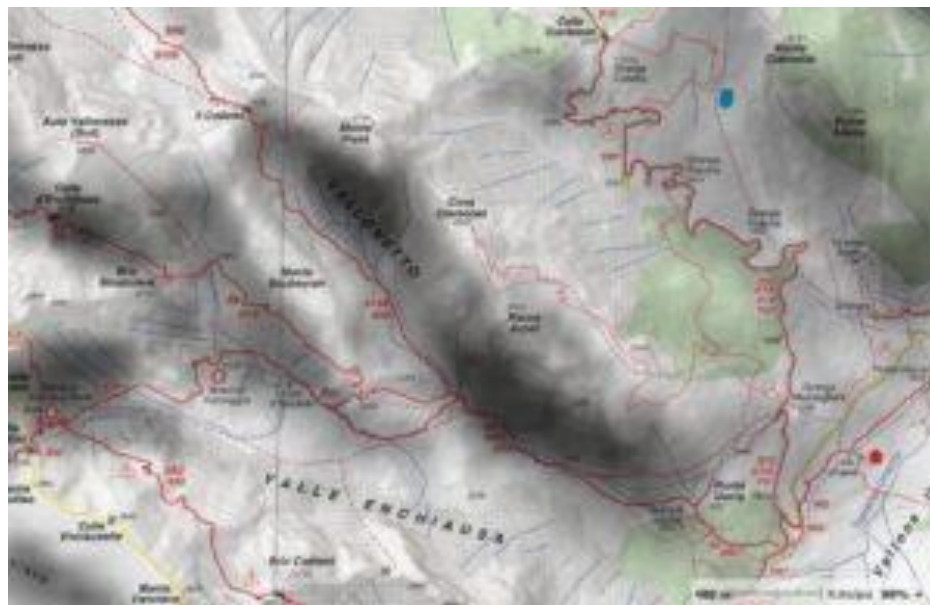

Costo: 20 €

Per Informazioni e Prenotazioni: Marco Chierici - ALPITREKKING - tel. 342 78 100 78 - marcoalpitrekking@gmail.com - whatsapp 3427810078 - facebook:

<https://www.facebook.com/marco.chierici.alpitrekking>

Note:

Cartografia di riferimento: Fraternali editore



28/05/2022

Valle Maira – Becco Nero - 15 €



Meta: Altopiano della Gardetta

Ritrovo: Canosio

Ora ritrovo: 08,30

Dislivello: 790 mt. Dal C. Preit - 1100 mt. da G,ge Selvest

Difficoltà: E- Escursionismo

Giorni: 1

Tempo di percorrenza: Giornata intera

Pranzo: Al sacco

Dettagli attività:


<https://www.alpitrekking.it/attivita/valle-maira-becco-nero-e-anello-dei-tre-colli/>

Costo: 15 €

Per Informazioni e Prenotazioni: Marco Chierici - ALPITREKKING - tel. 342 78 100 78 - marcoalpitrekking@gmail.com - whatsapp 3427810078 - facebook: <https://www.facebook.com/marco.chierici.alpitrekking>


Note:

Topografia di riferimento: Fraternali Editore



29/05/2022

Valle Maira – Monte Maniglia – (3177 mt.) - 25 €



Meta: Monte Maniglia

Ritrovo: Chiappera Valle Maira

Ora ritrovo: 07,00 Acceglio - 07,30 Chiappera

Dislivello: 1191 mt.

Difficoltà: E - Escursionistico

Tempo di percorrenza: Giornata intera

Pranzo: Al sacco

Dettagli attività:


<https://www.alpitrekking.it/attivita/valle-maira-monte-maniglia-3177-mt/>

Costo: 25 €

Per Informazioni e Prenotazioni: Marco Chierici - ALPITREKKING - 342 78 100 78 - marcoalpitrekking@gmail.com

Note:

Cartografia di riferimento:



Necessario un discreto allenamento e abbigliamento adeguato.

Escursione che richiede buona capacità di orientamento in caso di nebbia

Il tracciato è segnato in modo piuttosto scarso.

NOTE GENERALI

Dal 1° di Gennaio come già comunicato, a seguito della legge che impone l'obbligo di avere il KIT APS per le escursioni su neve, Vi ricordo che per partecipare alle uscite, nel caso ci sia neve che porti ad un pericolo 2 Moderato, vedi bollettino, è necessario avere il KIT. È possibile noleggiarlo per chi partecipa ,max 8 partecipanti.

Grazie.

PS: Con l'occasione Vi comunico che ho realizzato un sito dedicato esclusivamente alla Fotografia Naturalistica dove raccolgo tutte le foto scattate da me divise per categorie. Gli interessati possono visitare il sito al seguente indirizzo:

<https://www.fotonaturalistica.it/>

Buona visione.!

Disponibile in settimana per organizzare qualsiasi escursione a vostra scelta.
Verrà inserita in programma.

Nei giorni feriali, verranno programmate escursioni che saranno presentate su FB di volta in volta