

Vuoi ricevere mensilmente il programma escursioni/eventi di Alpitrekking Avventure in Montagna ?

REGISTRATI AL SEGUENTE LINK

<https://www.alpitrekking.it/newsletter/>

Programma Escursioni Luglio 2020

Elenco Attività

09/07/2020

Valle Maira – Monte Eighier - 15 €



Meta: Monte Eighier

Ritrovo: Chiappera

Ora ritrovo: 09.00

Dislivello: 950 mt.

Difficoltà: E - Escursionistico

Tempo di percorrenza: 5 - 6 ore A/R

Pranzo: Al sacco

Dettagli attività:

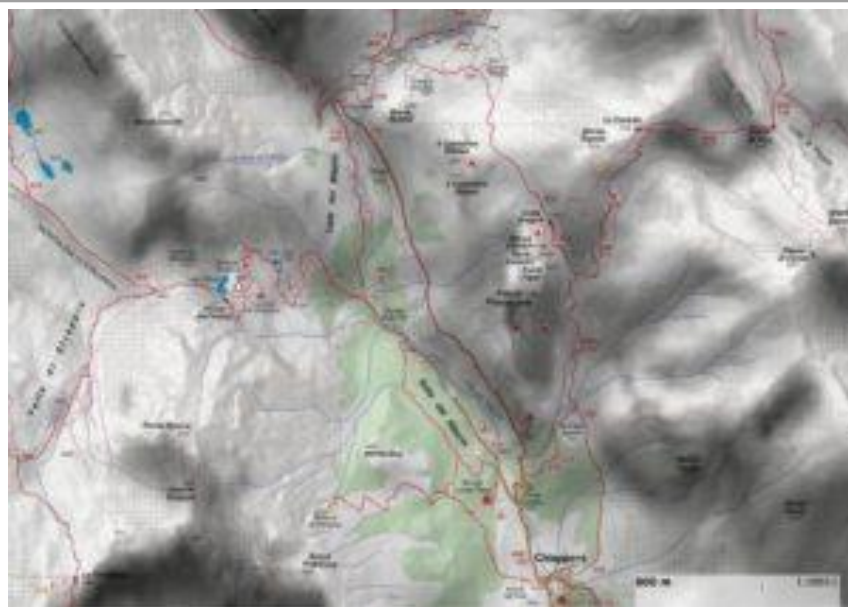

<https://www.alpitrekking.it/attivita/valle-maira-monte-eighier/>

Costo: 15 €

Per Informazioni e Prenotazioni: Marco Chierici - ALPITREKKING - 342 78 100 78 - marcoalpitrekking@gmail.com

Note:

Cartografia di riferimento:



11/07/2020

Valle Maira – Monte Chersogno - 20 €



Meta: Monte Chersogno

Ritrovo: Pranzo Inferiore - Valle Maira

Ora ritrovo: 08.30

Dislivello: 1300 mt. circa a seconda di dove si lascia l'auto

Difficoltà: EE - Escursionisti esperti

Tempo di percorrenza: 6 ore A/R

Dettagli attività:


<https://www.alpitrekking.it/attivita/valle-maira-monte-chersogno/>

Costo: 20 €

Per Informazioni e Prenotazioni: Marco Chierici - ALPITREKKING - 342 78 100 78 - marcoalpitrekking@gmail.com

Note:

Topografia di riferimento:



12/07/2020

Valle Gesso – Lago di Valcuca – Mt. 2189 - 20 €



Meta: Piano del Valasco - Lago di Valcuca
Ritrovo: Borgo San Dalmazzo (Stazione Ferroviaria)
Ora ritrovo: 08,00
Dislivello: 800 mt. circa
Difficoltà: E - EE per la parte finale
Tempo di percorrenza: 6 ore A/R
Pranzo: Al sacco

Dettagli attività:

<https://www.alpitrekking.it/attivita/valle-gesso-lago-di-valcuca/>

Costo: 20 €

Note sul Costo:

L'escursione verrà attivata con un numero minimo di 5 partecipanti

Per Informazioni e Prenotazioni: Marco Chierici - ALPITREKKING - 342 78 100 78 - marcoalpitrekking@gmail.com

Note:

Cartografia di riferimento:



14/07/2020

Valle Maira – Monte Scaletta – (traversata) - 25 €



Meta: Monte Scaletta

Ritrovo: Acceglio - presso bivio per Chialvetta

Ora ritrovo: 08.30

Dislivello: 1000 mt. circa

Difficoltà: EE - Escursionisti esperti

Tempo di percorrenza: 6 ore A/R

Pranzo: Al sacco

Dettagli attività:

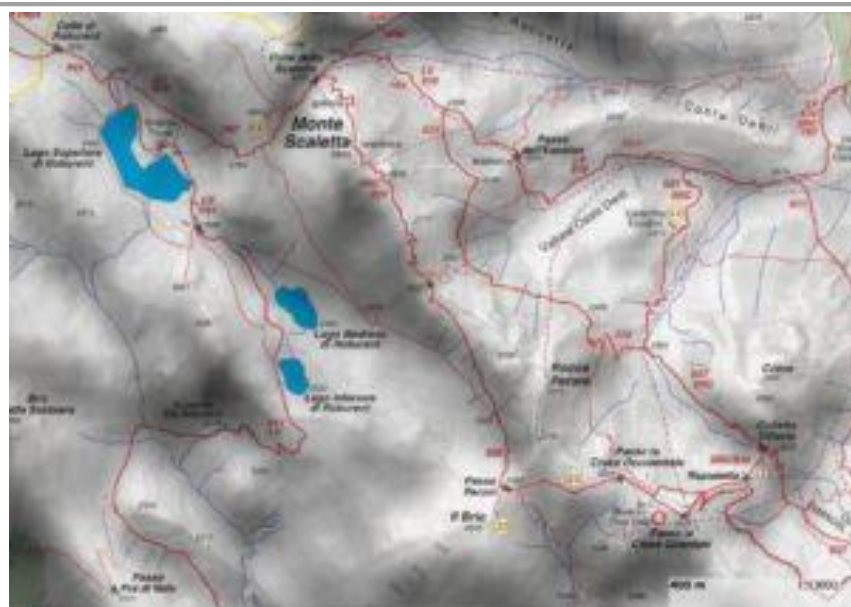

<https://www.alpitrekking.it/attivita/valle-maira-monte-scaletta/>

Costo: 25 €

Per Informazioni e Prenotazioni: Marco Chierici - ALPITREKKING - 342 78 100 78 - marcoalpitrekking@gmail.com

Note:

Cartografia di riferimento:



16/07/2020

Valle Maira – Anello del Lago Nero - 15 €



Meta: Lago Nero e Monte Bert

Ritrovo: Canosio - Valle Maira

Ora ritrovo: 09.00

Dislivello: 579 mt. + 154 mt. per il monte Bert

Difficoltà: E - Escursionistico

Tempo di percorrenza: 6 ore A/R

Dettagli attività:

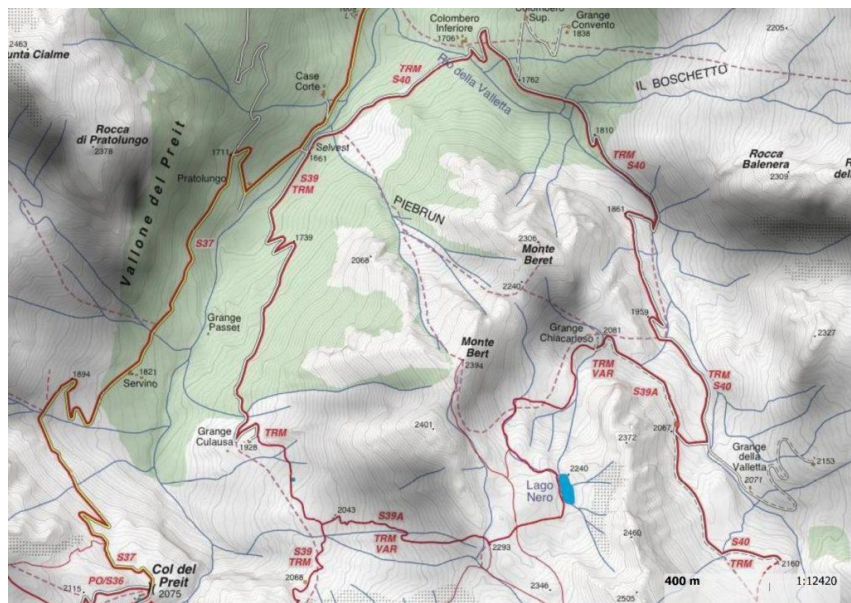

<https://www.alpitrekking.it/attivita/valle-maira-anello-del-lago-nero/>

Costo: 15 €

Per Informazioni e Prenotazioni: Marco Chierici - ALPITREKKING - 342 78 100 78 -
marcoalpitrekking@gmail.com

Note:

Topografia di riferimento:



18/07/2020

Valle Gesso – Laghi di Valscura - 15 €



Meta: Anello Laghi di Valscura - Rif. Questa

Ritrovo: Terme di Valdieri

Ora ritrovo: 08,30

Dislivello: 1098 mt

Difficoltà: E - Escursionistico

Giorni: 1

Tempo di percorrenza: 6-7 ore A/R

Pranzo: Al sacco

Dettagli attività:

<https://www.alpitrekking.it/attivita/valle-gesso-laghi-di-valscura/>

Costo: 15 €

Per Informazioni e Prenotazioni: Marco Chierici - ALPITREKKING - 342 78 100 78 -
marcoalpitrekking@gmail.com

19/07/2020

Valle Maira – Colle del Maurin – Laghi di Roure - 15 €



Meta: Colle del Maurin

Ritrovo: Chiappera

Ora ritrovo: 08.30

Dislivello: 640 mt

Difficoltà: E - Escursionistico

Tempo di percorrenza: 5 ore AR

Pranzo: Al sacco

Dettagli attività:


<https://www.alpitrekking.it/attivita/valle-maira-colle-del-maurin/>

Costo: 15 €

Per Informazioni e Prenotazioni: Marco Chierici - ALPITREKKING - 342 78 100 78 -
marcoalpitrekking@gmail.com

Note:

Topografia di riferimento:



21/07/2020

Valle Maira – Anello Rocca Brancia - 15 €



Meta: Passo Gardetta, Colle Oserot

Ritrovo: Acceglio

Ora ritrovo: 08.30

Dislivello: 700 mt.

Difficoltà: E - Escursionistico

Tempo di percorrenza: Giornata Intera A/R

Pranzo: Al sacco

Dettagli attività:


<https://www.alpitrekking.it/attivita/valle-maira-anello-rocca-brancia/>

Costo: 15 €

Per Informazioni e Prenotazioni: Marco Chierici - ALPITREKKING - 342 78 100 78 -
marcoalpitrekking@gmail.com

Note:

Topografia di riferimento:



23/07/2020

Valle Maira – Monte Bellino - 15 €



Meta: Monte Bellino

Ritrovo: Acceglio

Ora ritrovo: 08.00

Dislivello: 1000 mt.

Difficoltà: E - Escursionistico

Tempo di percorrenza: Giornata intera

Pranzo: Al sacco

Dettagli attività:


<https://www.alpitrekking.it/attivita/monte-bellino/>

Costo: 15 €

Per Informazioni e Prenotazioni: Marco Chierici - ALPITREKKING - 342 78 100 78 - marcoalpitrekking@gmail.com


Note:

Cartografia di riferimento: Fraternali Editore



25/07/2020

Valle Maira – Anello Rocca La Meja - 15 €



Meta: Altopiano della Gardetta

Ritrovo: Canosio

Ora ritrovo: 08,30

Dislivello: 1216 mt. Totali

Difficoltà: E- Escursionismo

Tempo di percorrenza: Giornata intera

Pranzo: Al sacco

Dettagli attività:


<https://www.alpitrekking.it/attivita/valle-maira-anello-rocca-la-meja/>

Costo: 15 €

Per Informazioni e Prenotazioni: Marco Chierici - ALPITREKKING - tel. 342 78 100 78 - marcoalpitrekking@gmail.com - whatsapp 3427810078 - facebook: <https://www.facebook.com/marco.chierici.alpitrekking>

Note:

Cartografia di riferimento:



Anello completo che percorre il TRM (Tour Rocca Meja) lungo passando dal Colle del Mulo evitando il Colletto della Meja che presenta passaggi che a seconda del momento e della stagione possono presentare delle difficoltà.

26/07/2020

Valle Maira – Bric Cassin - 15 €



Meta: Bric Cassin

Ritrovo: Acceglio

Ora ritrovo: 08.30

Dislivello: 830 mt.

Difficoltà: E - Escursionistico

Tempo di percorrenza: Giornata Intera A/R

Pranzo: Al sacco

Dettagli attività:

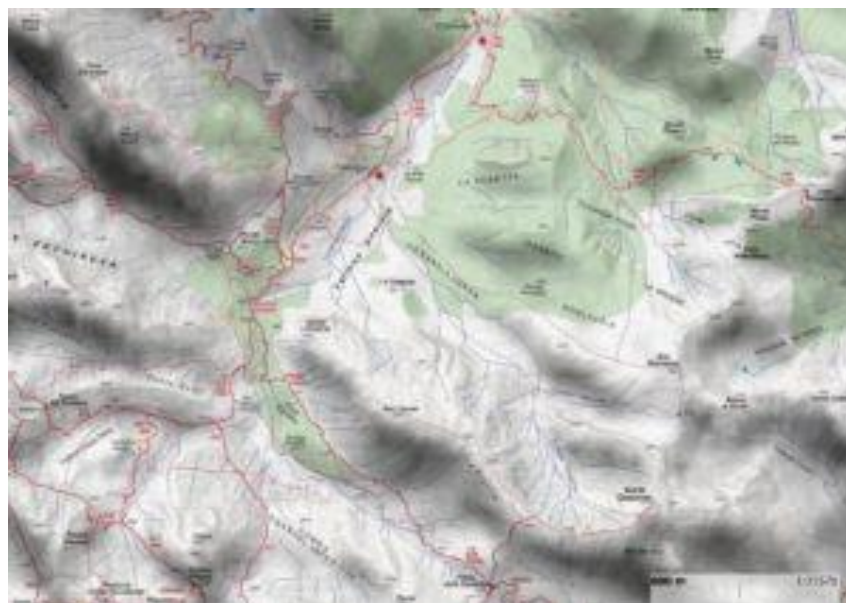

<https://www.alpitrekking.it/attivita/valle-maira-bric-cassin-altopiano-della-gardetta/>

Costo: 15 €

Per Informazioni e Prenotazioni: Marco Chierici - ALPITREKKING - 342 78 100 78 -
marcoalpitrekking@gmail.com

Note:

Topografia di riferimento:



28/07/2020

Valle Gesso – Laghi di Valrossa - 20 €



Meta: Laghi di Valrossa

Ritrovo: Borgo San Dalmazzo (Stazione Ferroviaria)

Ora ritrovo: 6,00

Dislivello: 1569 mt.

Difficoltà: E - Escursionistico

Giorni: 1

Tempo di percorrenza: Giornata intera

Pranzo: Al sacco

Dettagli attività:

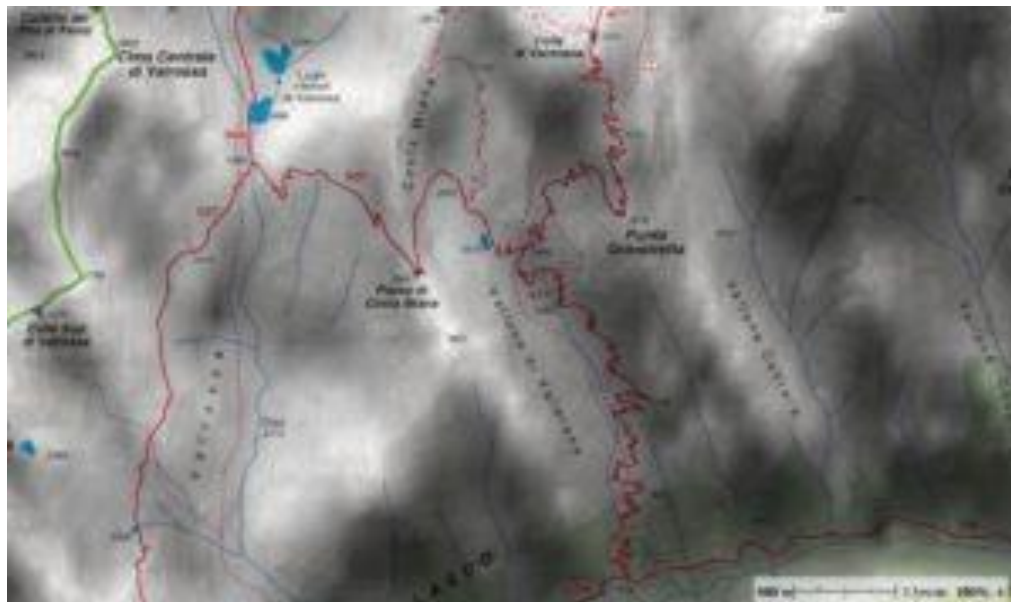

<https://www.alpitrekking.it/attivita/valle-gesso-laghi-di-valrossa/>

Costo: 20 €

Per Informazioni e Prenotazioni: Marco Chierici - ALPITREKKING - tel. 342 78 100 78 - marcoalpitrekking@gmail.com - whatsapp 3427810078 - facebook: <https://www.facebook.com/marco.chierici.alpitrekking>

Note:

Cartografia di riferimento: Fraternali Editore



*Dato lo sviluppo e il dislivello notevoli, è necessario un ottimo allenamento e disponibilità a partire presto la mattina
A seconda del gruppo si potrà decidere se tornare sulla via dell'andata o fare l'anello per il ritorno.*

30/07/2020

Valle Maira – Monte Scaletta – (anello) - 20 €



Meta: Anello Monte Scaletta

Ritrovo: Aceglgio - presso bivio per Chialvetta

Ora ritrovo: 08.30

Dislivello: 1000 mt. circa

Difficoltà: E - Escursionisti esperti

Tempo di percorrenza: Giornata intera

Pranzo: Al sacco

Dettagli attività:


<https://www.alpitrekking.it/attivita/valle-maira-monte-scaletta-2/>

Costo: 20 €

Per Informazioni e Prenotazioni: Marco Chierici - ALPITREKKING - 342 78 100 78 - marcoalpitrekking@gmail.com

Note:

Cartografia di riferimento:



Oltre il programma:

Disponibile in settimana per organizzare qualsiasi escursione a vostra scelta.
Verrà inserita in programma.

Nei giorni feriali, verranno programmate escursioni che saranno presentate su FB di volta in volta