

Vuoi ricevere mensilmente il programma escursioni/eventi di Alpitrekking Avventure in Montagna ?

**REGISTRATI AL SEGUENTE LINK**

<https://www.alpitrekking.it/newsletter/>

## Programma Escursioni Febbraio 2021

### Elenco Attività

---

13/02/2021

**Valle Maira – Prato Ciorliero – Rif. Viviere - 15 €**



**Meta:** Prato Ciorliero - Valle Maira

**Ritrovo:** Chialvetta

**Ora ritrovo:** 09.00

**Dislivello:** 530 mt. Circa

**Difficoltà:** WT1 Facile escursione con racchette

**Tempo di percorrenza:** 5 ore AR

**Pranzo:** Al sacco

**Dettagli attività:**


<https://www.alpitrekking.it/attivita/26-marzo-2017-prato-ciorliero-valle-maira/>

**Costo:** 15 €

**Per Informazioni e Prenotazioni:** Marco Chierici - ALPITREKKING - 342 78 100 78 - marcoalpitrekking@gmail.com

**Note:**

*Cartografia di riferimento:*



*Possibilità di noleggio Ciaspole e bastoncini per chi ne fosse sprovvisto al costo di – 5,00 Euro  
A fine escursione per chi lo desidera è possibile gustare una merenda sinoira in locale tipico al  
prezzo di Euro 15,00. –  
(Obbligatoria la prenotazione. Adatto a tutti, grandi e meno grandi)*

dal 20/02/2021 al 21/02/2021

**Neve e Valanghe – Valle Maira - 40 €**



**Ritrovo:** Da definire

**Ora ritrovo:** 08,30

**Difficoltà:** WT1 - Facile con racchette

**Giorni:** 2

**Tempo di percorrenza:** Giornata Intera A/R

**Sistemazione:** Eventuali pernottamenti e/o pranzi sono a carico dei partecipanti e dovranno essere regolarizzati direttamente dagli interessati.

**Pranzo:** al sacco

**Dettagli attività:**

<https://www.alpitrekking.it/attivita/neve-e-valanghe-2019/>

**Costo:** 40 €

**Note sul Costo:**

Il prezzo si riferisce alle due giornate complessive per la guida Sono compresi nel prezzo l'uso del Kit soccorso che verrà fornito gratuitamente per l'occasione Eventuali pernottamenti e/o pranzi sono a carico dei partecipanti e dovranno essere regolarizzati direttamente dagli interessati.

**Per Informazioni e Prenotazioni:** Marco Chierici - ALPITREKKING - 342 78 100 78 -  
marcoalpitrekking@gmail.com

---

20/02/2021

**Valle Maira – Colle Ciarbonet - 15 €**



**Meta:** Colle Ciarbonet

**Ritrovo:** Acceglio Valle Maira - Bivio per Chialvetta

**Ora ritrovo:** 08.00

**Dislivello:** 700 mt. circa

**Difficoltà:** WT1 - Facile con racchette

**Giorni:** Giornata intera

**Tempo di percorrenza:** 6 ore A/R

**Pranzo:** Al sacco

**Dettagli attività:**

<https://www.alpitrekking.it/attivita/valle-maira-colle-ciarbonet-2/>


**Costo:** 15 €

**Per Informazioni e Prenotazioni:** Marco Chierici - ALPITREKKING - 342 78 100 78 -  
marcoalpitrekking@gmail.com

**Note:**

*Topografia di riferimento:*

---



21/02/2021

## Valle Maira – Colle Serasin - 15 €



**Meta:** Colle Serasin

**Ritrovo:** Ussolo - Valle Maira

**Ora ritrovo:** 09.00

**Dislivello:** 570 mt.

**Difficoltà:** WT1 Facile escursione con racchette

**Tempo di percorrenza:** 6 Ore A/R

**Pranzo:** Al sacco

**Dettagli attività:**

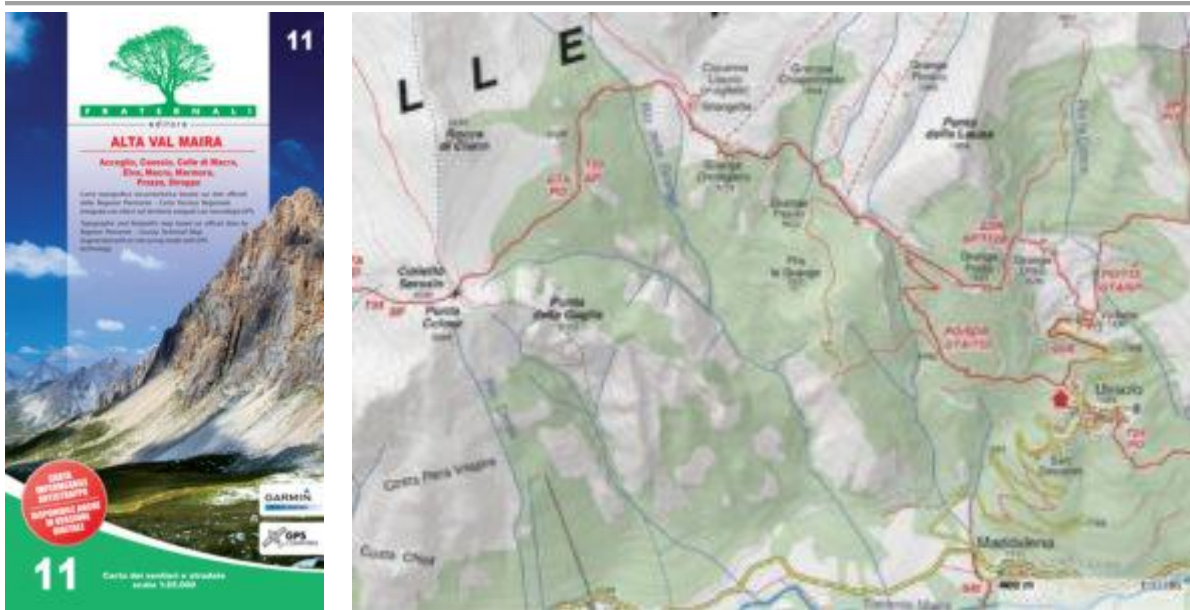
<https://www.alpitrekking.it/attivita/valle-maira-colle-serasin/>

**Costo:** 15 €

**Per Informazioni e Prenotazioni:** Marco Chierici - ALPITREKKING - 342 78 100 78 -  
marcoalpitrekking@gmail.com

**Note:**

*Cartografia di riferimento:*



*Noleggio Ciaspole e Bastoncini – Euro 5,00*

*Si raccomanda abbigliamento e calzature adeguate all'escursione*

27/02/2021

**Val Maira – Cugn di Gorja – Monte Nebin Nord - 15 €**



**Meta:** Elva, Cugn di Gorja

**Ritrovo:** Bassura di Stropo

**Ora ritrovo:** 08.00

**Dislivello:** Cugn di Gorja 450 mt. - Monte Nebin 574 mt.

**Difficoltà:** Cugn di Gorja WT1 - Facile con racchette - Monte Nebin WT2

**Tempo di percorrenza:** 6 ore A/R

**Pranzo:** Al sacco

**Dettagli attività:**


<https://www.alpitrekking.it/attivita/val-maira-cugn-di-goria/>

**Costo:** 15 €

**Per Informazioni e Prenotazioni:** Marco Chierici - ALPITREKKING - 342 78 100 78 - marcoalpitrekking@gmail.com

**Note:**

*Topografia di riferimento:*



*Possibilità di noleggio attrezzatura*

*Per il Monte Nebin necessita buona tecnica individuale di progressione con Racchette, e condizioni innevamento ottimali per raggiungere la vetta.*

28/02/2021

**Valle Maira – Monte Russet – 2089 mt. - 15 €**



**Meta:** Monte Russet

**Ritrovo:** Chiappera

**Ora ritrovo:** 0900

**Dislivello:** 486 mt.

**Difficoltà:** WT1 - Facile con Racchette

**Tempo di percorrenza:** 5 ore AR

**Pranzo:** Al sacco


**Dettagli attività:**

<https://www.alpitrekking.it/attivita/valle-maira-monte-russet-2089-mt/>

**Costo:** 15 €

**Note:**

*Cartografia di riferimento Fraternali editore:*







PS: Con l'occasione Vi comunico che ho realizzato un sito dedicato esclusivamente alla Fotografia Naturalistica dove raccolgo tutte le foto scattate da me divise per categorie. Gli interessati possono visitare il sito al seguente indirizzo:

<https://www.fotonaturalistica.it/>

Buona visione.!

Disponibile in settimana per organizzare qualsiasi escursione a vostra scelta.  
Verrà inserita in programma.

Nei giorni feriali, verranno programmate escursioni che saranno presentate su FB di volta in volta